




















## Dorfbrunnen Hägendorf / SO

<b>Hägendorf</b>	Brunnen Kreuzplatz: Solothurner Kalk, gestockte Oberfläche, im Zentrum Nerinea (Spiralschnecke) erkennbar.	
------------------	--	---

Brunnen	errichtet	Becken	Brunnenstock, Figur	Bemerkungen	Foto
<b>Dorfplatz</b>	1821, am Stock datiert (Renovationsdatum: 1926)	Solothurner Kalk (Muschelbank ohne Nerineen); Monolith 5 x 1 m	Solothurner Kalk; Stock mit mehrteiligem Aufsatz	Mit der Umgestaltung des Dorfzentrums 2021/22 wurde der Brunnen an den Rand des Platzes verlegt.	
<b>Spitzenrüti</b>	1829, vorne am Trog datiert (Ziffer 1 fehlt)	Solothurner Kalk	Solothurner Kalk	Monolithisches Becken ca. 2.2 x 0.9 m; <a href="#">Wasseranalyse</a>	
<b>Eigasse / Schluchtweg</b>	o.J. (wohl 1. Hälfte 19. Jh.)	Solothurner Kalk (Muschelbank ohne Nerineen)	Solothurner Kalk; einfacher Stock ohne Aufsatz	Monolithisches Becken ca. 3.4 x 0.9 m	
<b>Mühlerain</b>	o.J. (wohl 1. Hälfte 19. Jh.)	Solothurner Kalk (Muschelbank wenige Nerineen)	Solothurner Kalk; einfacher Stock ohne Aufsatz	Monolithisches Becken ca. 3.2 x 1.0 m	
<b>Kirchplatz</b>	o.J. (wohl 1. Hälfte 19. Jh.)	Solothurner Kalk (Muschelbank ohne Nerineen)	Solothurner Kalk; einfacher Stock mit profiliertem, pyramidenförmigem Aufsatz	Monolithisches Becken ca. 3.2 x 0.8 m, Geltengitter entfernt (Löcher noch vorhanden).	
<b>Schulhaus Oberdorf / Kirchweg</b>	o.J. (wohl 1. Hälfte 19. Jh.)	Solothurner Kalk (Muschelbank ohne Nerineen)	Solothurner Kalk; einfacher Stock mit flachem, pyramidenförmigem Aufsatz	Monolithisches Becken ca. 3.1 x 0.85 m	

Brunnen	errichtet	Becken	Brunnenstock, Figur	Bemerkungen	Foto
<b>Bachstrasse / Bahnhofstrasse</b>	o.J. (wohl 1. Hälfte 19. Jh.)	Solothurner Kalk (Muschelbank ohne Nerineen)	Solothurner Kalk; einfacher Stock mit flachem, pyramidenförmigem Aufsatz	Monolithisches Becken ca. 3.1 x 0.85 m	
<b>Fasiswald</b>	o.J. (wohl 19. Jh.)	Solothurner Kalk (Muschelbank mit Nerineen)	Solothurner Kalk	--	
<b>Gnöd</b>	o.J. (wohl 2. Hälfte 19. Jh.)	Solothurner Kalk (Muschelbank ohne Nerineen)	Betonwand, Messingrohr	Monolithisches Becken ca. 3.0 x 0.9 m	
<b>Rossloch / Fridgasse 50</b>	o.J. (wohl 19. Jh.)	Jurakalk	Jurakalk, Betonaufsatz, -kugel	Privatbrunnen	
<b>Rolliweg 17</b>	o.J. (wohl 19. Jh.)	Jurakalk, verwittert	Jurakalk, verwittert	Privatbrunnen	
<b>Geech 1</b>	o.J. (wohl 19. Jh.)	Jurakalk	--	Privatbrunnen	
<b>Kreuzplatz</b>	1866; am Trog datiert	Solothurner Kalk (Muschelbank, vereinzelt Nerineen); gestockte Oberfläche	Solothurner Kalk	Monolithisches Becken ca. 3.8 x 1.2 m	

Brunnen	errichtet	Becken	Brunnenstock, Figur	Bemerkungen	Foto
<b>Eigasse 29</b>	1873; am Stock datiert	Solothurner Kalk	Solothurner Kalk	nicht mehr in Betrieb; Blumenvase	
<b>Bahnhof</b>	o.J. (Anf. 20. Jh.)	Granitgneis	Kunststeinwand	nicht mehr in Betrieb, mit Riffelblech zugedeckt	
<b>Kirchweg</b>	o.J. (1. Hälfte 20. Jh.)	Kunststein mit weissen, schwarzen und roten, kantigen Komponenten	Kunststein	--	
<b>Weidweg</b>	o.J. (20. Jh.)	Beton	Beton	--	
<b>Tüfelschlucht - Rastplatz unter Autobahnbrücke</b>	o.J.	Beton	Beton mit Kalksteinen	lokale Quelle?	
<b>Tüfelschlucht / Oeliweg</b>	o.J.	Beton mit Kalksteinen	Jurakalk	--	
<b>Kreisschule Untergäu - Schulhaus Talacker</b>	o.J. (um 1970 Bj. Schule)	Beton	Chromstahlrohr	Im Hintergrund Plastik von Dieter Lüscher (2013) [1]	

Brunnen	errichtet	Becken	Brunnenstock, Figur	Bemerkungen	Foto
<b>Schulhaus Späri</b>	1998, am Trog datiert	Jurakalk mit Muschelbruchstücken, z.T. Nerineen; Zementflicke	Jurakalk	Inschriften: 150 Jahre Bundesstaat - 1998 Rolf C. Wyss [Bildhauer] - Der Schuljugend gewidmet - Bürgergemeinde Hägendorf	
<b>Katholische Kirche</b>	o.J.	rote Porphyrpflastersteine (Rhyolith)	Bronze?	--	
<b>Altersheim Theresienstiftung</b>	2012 (Luftbild swisstopo)	Cortenstahl	Cortenstahl	"Kein Trinkwasser"	
<b>Sodbrunnen Kirchweg</b>	o.J.	einzementierte Kalkquader	--	Wasser in ca. 2 m Tiefe	
<b>Rickenbach, Fasiswald</b>	o.J. (20. Jh.)	Beton	Plastikrohr	--	
Erfasste Brunnen in Hägendorf: 25 Brunnen auf 5400 Einwohner [1 Brunnen pro 216 Einwohner]					
[1] <a href="http://www.sokultur.ch">www.sokultur.ch</a> (2023)					

Böhm, 2024